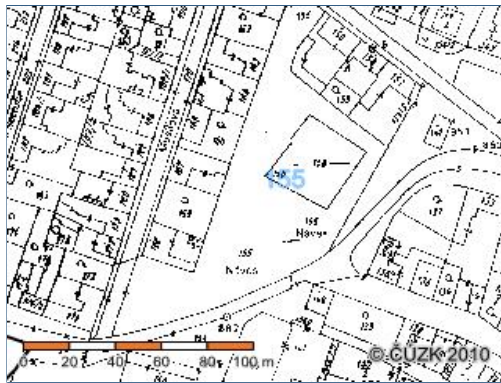


## Informace o parcele

**Parcelní číslo:** 155  
**Obec:** [Šanov \[5948731\]](#)  
**Katastrální území:** [Šanov nad Jevišovkou \[762016\]](#)  
**Číslo LV:** [10001](#)  
**Výměra [m<sup>2</sup>]:** 5731  
**Typ parcely:** Parcela katastru nemovitostí  
**Mapový list:** MIKULOV,8-1/2  
**Určení výměry:** Graficky nebo v digitalizované mapě  
**Způsob využití:** ostatní komunikace  
**Druh pozemku:** ostatní plocha



[Zobrazení v grafickém prohlížeči](#)

## Vlastníci, jiní oprávnění

<b>Vlastnické právo</b>		
Jméno/název	Adresa	Podíl
Obec Šanov	Šanov, 671 68	

## Způsob ochrany nemovitosti

Nejsou evidovány žádné způsoby ochrany.

## Seznam BPEJ

Parcela nemá evidované BPEJ.

## Omezení vlastnického práva

Nejsou evidována žádná omezení.

## Jiné zápisy

Typ
Zahájena obnova katastrálního operátu

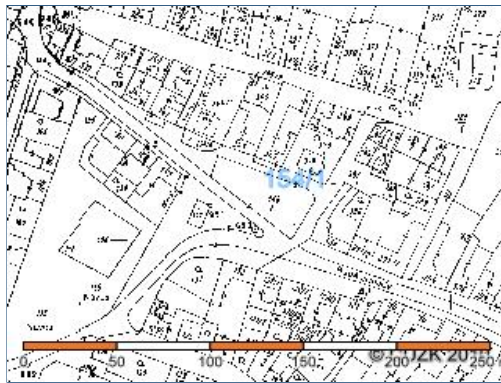
Zobrazené údaje mají informativní charakter.

Nemovitost je v územním obvodu, kde státní správu katastru nemovitostí ČR vykonává [Katastrální úřad pro Jihomoravský kraj, Katastrální pracoviště Znojmo](#)

Platnost k 10.12.2012 20:17:02

## Informace o parcele

Parcelní číslo:	154/1
Obec:	<a href="#">Šanov [594873]</a>
Katastrální území:	<a href="#">Šanov nad Jevišovkou [762016]</a>
Číslo LV:	Parcela není zapsána na LV
Výměra [m <sup>2</sup> ]:	9202
Typ parcely:	Parcela katastru nemovitostí
Mapový list:	MIKULOV,7-1/1
Určení výměry:	Graficky nebo v digitalizované mapě
Způsob využití:	ostatní komunikace
Druh pozemku:	ostatní plocha



[Zobrazení v grafickém prohlížeči](#)

### Způsob ochrany nemovitosti

Nejsou evidovány žádné způsoby ochrany.

### Seznam BPEJ

Parcela nemá evidované BPEJ.

### Omezení vlastnického práva

Nejsou evidována žádná omezení.

### Jiné zápisy

#### Typ

Zahájena obnova katastrálního operátu

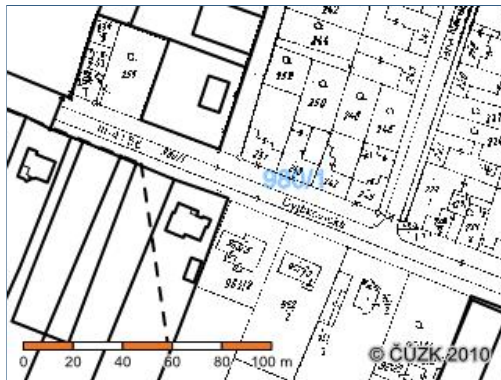
Zobrazené údaje mají informativní charakter.

Nemovitost je v územním obvodu, kde státní správu katastru nemovitostí ČR vykonává [Katastrální úřad pro Jihomoravský kraj, Katastrální pracoviště Znojmo](#)

Platnost k 10.12.2012 20:17:02

## Informace o parcele

Parcelní číslo:	980/1
Obec:	<a href="#">Šanov [594873]</a>
Katastrální území:	<a href="#">Šanov nad Jevišovkou [762016]</a>
Číslo LV:	Parcela není zapsána na LV
Výměra [m <sup>2</sup> ]:	4711
Typ parcely:	Parcela katastru nemovitostí
Mapový list:	MIKULOV,8-1/2
Určení výměry:	Graficky nebo v digitalizované mapě
Způsob využití:	ostatní komunikace
Druh pozemku:	ostatní plocha



[Zobrazení v grafickém prohlížeči](#)

## Způsob ochrany nemovitosti

Nejsou evidovány žádné způsoby ochrany.

## Seznam BPEJ

Parcela nemá evidované BPEJ.

## Omezení vlastnického práva

Nejsou evidována žádná omezení.

## Jiné zápisy

### Typ

Zahájena obnova katastrálního operátu

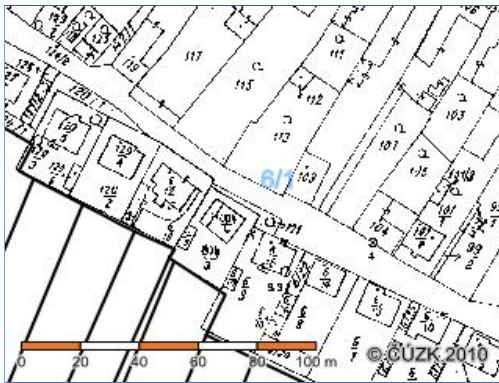
Zobrazené údaje mají informativní charakter.

Nemovitost je v územním obvodu, kde státní správu katastru nemovitostí ČR vykonává [Katastrální úřad pro Jihomoravský kraj, Katastrální pracoviště Znojmo](#)

Platnost k 10.12.2012 20:17:02

## Informace o parcele

**Parcelní číslo:** 6/1  
**Obec:** [Šanov \[594873\]](#)  
**Katastrální území:** [Šanov nad Jevišovkou \[762016\]](#)  
**Číslo LV:** [10001](#)  
**Výměra [m<sup>2</sup>]:** 3122  
**Typ parcely:** Parcela katastru nemovitostí  
**Mapový list:** MIKULOV,7-1/1  
**Určení výměry:** Graficky nebo v digitalizované mapě  
**Způsob využití:** ostatní komunikace  
**Druh pozemku:** ostatní plocha



[Zobrazení v grafickém prohlížeči](#)

## Vlastníci, jiní oprávnění

<b>Vlastnické právo</b>		
Jméno/název	Adresa	Podíl
Obec Šanov	Šanov, 671 68	

## Způsob ochrany nemovitosti

Nejsou evidovány žádné způsoby ochrany.

## Seznam BPEJ

Parcela nemá evidované BPEJ.

## Omezení vlastnického práva

Typ
Věcné břemeno zřizování a provozování vedení

## Jiné zápisy

Typ
Zahájena obnova katastrálního operátu

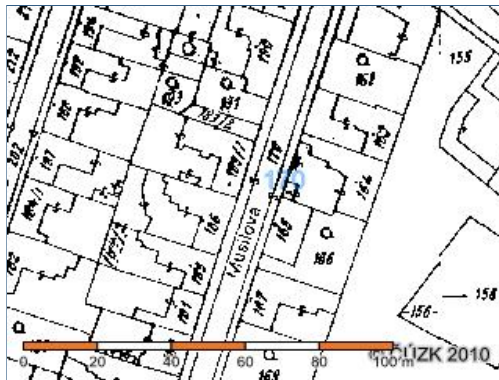
Zobrazené údaje mají informativní charakter.

Nemovitost je v územním obvodu, kde státní správu katastru nemovitostí ČR vykonává [Katastrální úřad pro Jihomoravský kraj, Katastrální pracoviště Znojmo](#)

Platnost k 10.12.2012 20:17:02

## Informace o parcele

Parcelní číslo:	170
Obec:	<a href="#">Šanov [5948731]</a>
Katastrální území:	<a href="#">Šanov nad Jevišovkou [762016]</a>
Číslo LV:	<a href="#">10001</a>
Výměra [m <sup>2</sup> ]:	1601
Typ parcely:	Parcela katastru nemovitostí
Mapový list:	MIKULOV,8-1/2
Určení výměry:	Graficky nebo v digitalizované mapě
Způsob využití:	ostatní komunikace
Druh pozemku:	ostatní plocha



[Zobrazení v grafickém prohlížeči](#)

## Vlastníci, jiní oprávnění

<b>Vlastnické právo</b>		
Jméno/název	Adresa	Podíl
Obec Šanov	Šanov, 671 68	

## Způsob ochrany nemovitosti

Nejsou evidovány žádné způsoby ochrany.

## Seznam BPEJ

Parcela nemá evidované BPEJ.

## Omezení vlastnického práva

Nejsou evidována žádná omezení.

## Jiné zápisy

Typ
Zahájena obnova katastrálního operátu

Zobrazené údaje mají informativní charakter.

Nemovitost je v územním obvodu, kde státní správu katastru nemovitostí ČR vykonává [Katastrální úřad pro Jihomoravský kraj, Katastrální pracoviště Znojmo](#)

Platnost k 10.12.2012 20:17:02