



MINISTERSTVO
PRO MÍSTNÍ
ROZVOJ ČR

OBCEPRO
PROGRAM ROZVOJE OBCE

Program rozvoje obce Šanov na období od 2015 do 2020

Úvod

"Kraj rovinatý úrodný, vínem vonící, kraj rozehrátý horkým létem a vyčkávající jara v mírných zimách. Kraj, kde říkáme, že jsme doma a kde kdysi své doma říkaly i jiné národy.

Kraj jižní Moravy, místo, kde člověk dobývá ze země svůj chléb již po tisíciletí. Kraj štědře obdařený sluncem a úrodnou půdou. Kraj, ve kterém lidé prožívali časy dobré i zlé. Nyní se, již pokolikáte, znovu nadechuje a s novou nadějí hledí do budoucnosti. Přestává být opomíjeným pohraničním krajem na konci světa. Chce se stát místem pro plnohodnotný spokojený život a smysluplnou práci. Krajem, který tvoří svorník mezi tradičními zeměmi a kulturami ve střední Evropě."

Když na počátku devadesátých let minulého století naše obec znovu získala samosprávu, byla regionální politika v České republice takřka neznámým pojmem. Do té doby centrálně plánované hospodářství nepočítalo s regionálním rozvojem. Nastala situace, kdy u nás neexistovala zkušenost s problematikou územního rozvoje v podmínkách tržní ekonomiky a experti, kteří přicházeli ze západní Evropy a severní Ameriky, většinou končili ve státních orgánech nebo v soukromých firmách.

Situace se během uplynulého desetiletí výrazně změnila, ale také díky negativním vlivům, které se začaly objevovat postupným nárůstem meziregionálních rozdílů a současně k obratu vedla potřeba vytvořit systém regionální politiky ve vazbě na přípravu vstupu naší země do Evropské unie.

Základní podmínkou pro získávání finančních prostředků z Evropské unie i ze státního rozpočtu je plánovitý přístup a existence rozvoje v podobě strategie konkretizované v programových záměrech. Za tímto účelem jsou vypracovávány strategické plány rozvoje obcí, měst, mikroregionů a krajů, jejichž cílem je všeobecná prosperita území a jeho obyvatel.

Základním plánovacím dokumentem obce, zakotveným v zákoně č. 128/2000 Sb., o obcích, je program rozvoje obce. Jde o hlavní nástroj řízení rozvoje obce. Smyslem tvorby bylo na základě popsání situace v obci formulovat představy o budoucnosti obce včetně navržení aktivit, které pomůžou tyto představy dosáhnout. Tento dokument byl vytvářen v roce 2015 na období let 2015 - 2020.

TEORETICKÁ ČÁST

1 Teoretické předpoklady rozvoje města

1.1 Zákon o obcích

1.1.1 Charakteristika obce

Obec je základní jednotkou státu. Tvoří ji obyvatelstvo, které společně užívá vymezené území a které má právo na samosprávu, zakotvené v Ústavě ČR.

Obec

- je základním územním samosprávným společenstvím občanů, tvoří územní celek, který je vymezen hranicí území obce.
- je veřejnoprávní korporací, má vlastní majetek.
- vystupuje v právních vztazích svým jménem a nese odpovědnost z těchto vztahů vyplývající.
- pečuje o všestranný rozvoj svého území a o potřeby svých občanů, při plnění svých úkolů chrání též veřejný zájem.

Obec je samostatně spravována zastupitelstvem obce, dalšími orgány obce jsou rada obce, starosta, obecní úřad a zvláštní orgány obce.

Občané se podílejí na řízení obce buď:

- přímo, a to dobrovolnou prací v různých komisích, nebo aktivní účastí na veřejných schůzích obce nebo se mohou vyjadřovat v místním referendu,
- nepřímo prostřednictvím volených zástupců (zvolených do obecního zastupitelstva, a to ve veřejných komunálních volbách).

1.1.2 Působnost obce

Obec je nadána dvěma druhy působnosti, a to

- samostatnou (samosprávou) a
- přenesenou působností (státní správou).

Samostatná působnost obce

Samostatná působnost obce je definována především v samotném zákoně o obcích a zahrnuje všechny záležitosti, které jsou v zájmu obce a jejích občanů, pokud nejsou zákonem svěřeny krajům, nebo pokud nejde o výkon přenesené působnosti nebo o působnost, která je zvláštním zákonem svěřena správním úřadům jako výkon státní správy. Samostatnou působnost obce pak rozšiřují další zákony. Rozsah samostatné působnosti je pro všechny obce stejný bez ohledu na to, jde-li o obec s několika desítkami obyvatel nebo milionovou metropolí. Důvodem je skutečnost, že právo obcí na

samosprávu je ústavním právem zaručeným všem obcím stejně a mezi obcemi tedy musí existovat naprostá rovnost. Ve své samostatné působnosti se obec a její orgány řídí jen zákony a jinými právními předpisy.

Obec v samostatné působnosti ve svém územním obvodu pečuje v souladu s místními předpoklady a s místními zvyklostmi o vytváření podmínek pro rozvoj sociální péče a pro uspokojování potřeb svých občanů. Jde především o uspokojování potřeby bydlení, ochrany a rozvoje zdraví, dopravy a spojů, potřeby informací, výchovy a vzdělávání, celkového kulturního rozvoje a ochrany veřejného pořádku.

Přenesená působnost obce

Přenesenou působnost obce, tedy státní správu, vykonává obec vedle samosprávy. Zatímco pro samostatnou působnost platí, že její rozsah je definován především v zákoně o obcích a dalšími zákony je doplňován, výčet záležitostí patřících do přenesené působnosti je ve zvláštních zákonech. Přenesená působnost obce není (až na řídké výjimky - například když se vydává nařízení obce) záležitostí volených orgánů (zastupitelstva a rady), ale obecního úřadu, respektive zvláštních orgánů obce (například přestupkové komise).

V přenesené působnosti se obec při vydávání nařízení obce řídí zákony a jinými právními předpisy, v ostatních případech pak též usnesením vlády, směrnicemi ústředních správních úřadů a opatřeními krajského úřadu učiněnými v rámci kontroly, jak si obec vede v přenesené působnosti podle zákona o krajích. Z tohoto plyne, že postavení obce a jejích orgánů při výkonu státní správy je mnohem svázanější než při samosprávě. Vyplývá to z logického požadavku mít pokud možno jednotou státní správu na celém území státu.

Rozsah přenesené působnosti se může obec od obce lišit (na rozdíl od samostatné působnosti tu neplatí zásada rovnosti obcí) a závisí na tom, o jaký typ obce jde. Co do rozsahu svěřené státní správy rozlišuje zákon o obcích tři kategorie obcí, a to:

- obce (každé obci je - byť jen v minimálním rozsahu - různými zákony výkon státní správy v určitém rozsahu svěřen),
- obce s pověřenými obecními úřady a
- obce s rozšířenou působností.

1.1.3 Hospodaření obce

Zákon upravuje základní práva a povinnosti obce při hospodaření se svým majetkem, včetně povinnosti uplatňovat práva obce vyplývající ze závazků fyzických a právnických osob. Obec musí využívat majetek účelně a hospodárně v souladu s jejími zájmy a úkoly vyplývajícími ze zákonem vymezené působnosti. Je povinna pečovat o zachování a rozvoj majetku, chránit jej před neoprávněnými zásahy a včas uplatňovat právo na náhradu škody.

Záměr obce prodat, směnit nebo darovat nemovitý majetek, pronajmout jej nebo poskytnout výpůjčku obec musí zveřejnit po dobu nejméně 15 dnů před projednáním v orgánech obce na úřední desce. Cílem opatření je umožnit veřejnou kontrolu hospodaření s majetkem obce a dát všem občanům obce stejnou možnost se o majetek ucházet.

Obec, která má alespoň 5000 obyvatel, dá přezkoumat auditorem hospodaření obce za uplynulý kalendářní rok a ta která má méně než 5000 obyvatel, dá přezkoumat hospodaření obce za uplynulý kalendářní rok krajským úřadem nebo auditorem.

Závěrečný účet spolu se zprávou o výsledcích přezkoumání hospodaření obce za uplynulý kalendářní

rok projedná zastupitelstvo obce do 30. června následujícího roku a přijme opatření k nápravě nedostatků. Sestavování rozpočtu a závěrečného účtu obce a hospodaření s prostředky tohoto rozpočtu se dále řídí zvláštním zákonem.

1.2 SWOT analýza obce

Tato moderní metoda je v evropských podmínkách již běžně používána v oblasti státní správy a samosprávy při regionálním plánování. Protože základními složkami, od nichž se odvíjí celkové řešení rozvoje, jsou zde vnitřní silné a slabé stránky hodnoceného subjektu (územní jednotky), dostala se do podvědomí veřejnosti jako SWOT - analýza.

SWOT, což je zkratka z anglických slov **S**trenghers - **W**eaknesses - **O**pportunities - **T**hreats, tj. *síla* (silná stránka) - *slabost* (slabá stránka) - *příležitost* (možnost) - *ohrožení* - (hrozba), je dnes již standardní metodou regionálního rozvoje.

Podstatou této metody je odhalení, a současně vzájemné porovnávání vnitřních silných a slabých stránek zkoumaného objektu a možnosti a hrozeb, které na něj působí zvenčí. Smysl SWOT - analýzy přitom samozřejmě spočívá v akceptování silných stránek a odstraňování (nebo alespoň omezování) stránek slabých, čímž se zvyšuje pravděpodobnost budoucí realizace příhodných možností a naopak se omezuje takto pojmenovaných hrozeb.

Formulačně se jedná o jednoduché (jednoduše stylované), ale pregnantní, a pokud možno objektivní pojmenování vlastních předností a slabín, a z nich vyplývajících pozitivních a negativních výsledků určitého vývoje procesu, tj. možností a hrozeb budoucího vývoje. Úkol SWOT - analýzy tak záludně jednoduchý: analyzovat současnou a budoucí situaci, určit směr rozvoje a najít prostředky pro dosažení stanoveného poslání (cíle).

SWOT - analýza je ve skutečnosti mimořádně složitým procesem, vyžadujícím si systematický přístup při identifikaci a analýze bezprostředních (často i skrytých) vnějších faktorů a jejich konfrontaci s rozvojovými kapacitami společnosti v daném prostoru. Jaké ale bude to budoucí vnější a vnitřní prostředí, to není nikdo schopen s určitostí říci. Je tedy zřejmé, plnohodnotné zpracování programů rozvoje jakéhokoliv regionu, včetně návrhu na řešení rozhodujících problémů není možné bez pochopení podstaty regionu a poodhalení historického kontextu, popřípadě bez prognózy jeho budoucí transformace. Historie je skutečně významným faktorem regionálního rozvoje.

1.2.1 Analýza vnitřních faktorů - silných a slabých stránek

K těmto vnitřním faktorům patří jednak samostatný projekt obce, ale i další charakteristiky, např. fyzické, demografické a další. Výsledkem této části SWOT - analýzy by měla být identifikace všech silných a slabých stránek zkoumaného území.

Zkoumaná kritéria analýzy vnitřních faktorů jsou např.:

- analýza fyzických a přírodních podmínek města,
- analýza obyvatelstva,
- analýza ekonomiky města,
- analýza trhu práce,

- analýza infrastruktury obce,
- analýza podnikatelského prostředí atd.

Systematický přístup při identifikaci a analýze bezprostředních (často i skrytých) vnějších faktorů a jejich konfrontací s rozvojovými kapacitami společnosti v daném prostoru. Jaké ale bude to budoucí vnější a vnitřní prostředí, to není nikdo schopen s určitostí říci. Je tedy zřejmé, plnohodnotné zpracování programů rozvoje jakéhokoliv regionu, včetně návrhu na řešení rozhodujících problémů není možné bez pochopení podstaty regionu a poodhalení historického kontextu, popřípadě bez prognózy jeho budoucí transformace. Historie je skutečně významným faktorem regionálního rozvoje.

1.2.2 Analýza vnějších faktorů - příležitostí a ohrožení

Analýza vnějších faktorů se zaměřuje spíše na faktory a trendy, které obec ovlivňuje zvenčí. Uvažovaná kritéria jsou např.:

- význam služeb a cestovního ruchu,
- propojení železnice,
- vstupy zahraničních kapitálů,
- rostoucí význam čistého zdravotního prostředí,
- význam zemědělství atd.

Uvedená kritéria představují pouze základní orientaci. Mění se sociální, ekonomické, demografické a politické prostředí s sebou přináší další možné aspekty, které bude žádoucí do analýzy vnějších faktorů zařadit.

1.3 Program rozvoje obce

Program rozvoje obce či města je pořizován v souladu se zákonem č. 128/2000 (zákon o obcích) jako dokument střednědobé a dlouhodobé koordinace veřejných a soukromých aktivit demografického, ekonomického, sociálního, kulturního a ekologického charakteru na území obce. Hlavním smyslem programu je organizace všeobecného rozvoje obce, na bázi sladování jednotlivých zájmů tak, aby obec jako celek prosperovala.

Z právního hlediska je program rozvoje obce dokumentem koordinačním a indikativním, který nemá charakter obecně závazného předpisu. Záměry vyjádřené v programu rozvoje a navržené postupy a jejich realizace jsou závazné jen pro samotného pořizovatele, pro ostatní fyzické a právnické osoby činné v obci, je program závazný jen v té míře, v jaké s ním sami vysloví dobrovolný souhlas.

Každá obec by měla mít schválený jako svůj první dokument program rozvoje obce. Druhým dokumentem, navazujícím na program rozvoje, čerpajícím z něho a závazně z něho vycházejícím, by měl být schválený územní plán obce (snad s výjimkou nejmenších obcí, čítajících několik desítek obyvatel). Na základě těchto dokumentů by měl být sestavován rozpočet obce, zejména v jeho investiční části.

Úkolem programu rozvoje obce je:

- definovat společné zájmy obce, jejich obyvatel a podnikatelských subjektů,
- definovat místní předpoklady realizace těchto společných zájmů,

- optimalizovat územně technické a sociálně-psychologické podmínky rozvoje bydlení a podnikání v obci,
- koordinovat vynakládání veřejných investic v obci z hlediska územního a funkčního, vzhledem k záměrům a potřebám rozvoje privátního sektoru,
- v zájmu vytváření stabilních podmínek k bydlení a podnikání koordinovat účelnou alokaci běžných veřejných výdajů,
- definovat dlouhodobé záměry hospodářské a sociální politiky obce,
- posilovat u místních obyvatel a podnikatelů vědomí sounáležitosti s obcí a odpovědnosti za její rozvoj.

Program rozvoje obce by měl sloužit především jako podklad pro:

- zpracování konkrétních podnikatelských a dalších investičních záměrů, realizovaných v obci,
- sestavování obecního rozpočtu,
- práce na novelizaci územního plánu obce nebo případné vypracování plánu obce,
- posuzování regionálních plánů a programů z pohledu obce,
- zodpovědný vstup obce na kapitálový trh.

Struktura programu musí vycházet z jeho účelu, úkolů a využití. V první řadě jde o analýzu vnějších a vnitřních podmínek dosavadního vývoje obce, a pak o definování rozvojových šancí obce a jejich slabých stránek. Za další by měly být na základě výsledků analytických hodnocení definovány strategické směry a cíle rozvoje obce a formulován návrh opatření k jejich dosažení. A konečně: na závěr musí být navržen katalog projektů nezbytných pro naplnění strategie a odpovídajících definovaným cílům rozvoje. Teprve pak se mohou navržené projekty a opatření stát hlavním nástrojem realizace programu rozvoje obce.

1.4 Zákon o podpoře regionálního rozvoje

1.4.1 Pojetí české regionální politiky

Současná česká regionální politika je chápána jako koncepční činnost státu, regionálních a místních orgánů, jejímž cílem je přispívat k vyváženému a harmonickému rozvoji jednotlivých regionů v ČR, ke snižování neodůvodněných rozdílů mezi úrovněmi rozvoje jednotlivých regionů a ke zlepšení regionální hospodářské struktury.

Regionální politika tedy:

- představuje koncepční a výkonnou činnost státu a územních samosprávních orgánů,
- stanovuje hlavní směry a strategické cíle regionálního rozvoje na jednotlivých úrovních, tj. národní a regionální,
- vytváří metody a postupy k zajištění realizace stanovených cílů a priorit,
- se uskutečňuje především prostřednictvím systémových opatření na podporu regionálního rozvoje.

Úsilí o vyvážený rozvoj není pojímáno jako snaha o zajištění stejného rozvoje ve všech regionech. Cílem tohoto úsilí je, aby vývoj v celém státě i v úrovni regionů byl proporcionální, nekrizový, byla vytvořena rovnost šancí regionů a byl plnohodnotně využíván jejich demografický, přírodní,

hospodářský a případně i další potenciál.

1.4.2 Legislativní rámec regionální politiky

Základní systémový, legislativní a institucionální rámec regionální politiky v ČR byl vytvořen v roce 2000 souborem zákonů přijatých v souvislosti se zaváděním krajského zřízení v ČR.

Pro regionální politiku jsou v tomto smyslu klíčové:

- zákon č. 129/2000 Sb., o krajích (krajské zřízení),
- zákon č. 132/2000 Sb., o změně a zrušení některých zákonů souvisejících se zákonem o krajích, zákonem o obcích, zákonem o okresních úřadech a zákonem o hlavním městě Praze,
- zákon č. 248/2000 Sb., o podpoře regionálního rozvoje.

K těmto zákonům důležitých pro regionální rozvoj v České republice ještě náleží zákon č. 128/2000 Sb., o obcích.

Zákon o podpoře regionálního rozvoje odstraňuje hlavní nedostatky regionální politiky, která byla dosud v ČR uplatňována jen neomezeně a zároveň obsahuje všechny základní principy regionální politiky EU (např. princip programování, princip partnerství, koncentrace atd.). Zákon také specifikuje institucionální zajištění české regionální politiky i politiky hospodářské a sociální soudržnosti. V tomto směru, tzn. zajištění kompatibility české regionální politiky s komunitární regionální politikou, je zákon o podpoře regionálního rozvoje významným pozitivním krokem v procesu přípravy ČR na realizaci politiky soudržnosti.

A. ANALYTICKÁ ČÁST

A.1 Charakteristika obce

1. Území

Území, na kterém se nachází dnešní Obec Šanov patřilo k bezledovcovému pásu mezi severním vnitrozemským ledovcem a mohutným alpským ledovcem. Je čtvrtou největší obcí dle počtu obyvatel znojemského okresu a leží v jeho východní části. Přirozeným spádovým městem jsou Hrušovany nad Jevišovkou.

Celé území leží v Dyjskosvrateckém úvalu - v nivě Dyje a Jevišovky, na plošinách rozsáhlých terasovitých těles a plochých pahorkatinách. Hlavními tokem v území je řeka Jevišovka, která protéká krajem území od západu k východu. Za Hevlínem se Dyje stáčí severovýchodně směrem k obci Jevišovka, kde se do ní vlévá řeka Jevišovka. Oba tyto toky jsou ve správě Povodí Moravy.

Vzdálenost od hlavního města České republiky Prahy je 255 km, od centra obce s rozšířenou působností (úřad III. stupně) Znojma 31 km, od centra Jihomoravského kraje Brna 58 a od hlavního města Rakouska Vídně je Šanov vzdálen 80 km.

Obec Šanov leží na jihovýchodním okraji znojemského okresu, v nadmořské výšce 199 m n.m. Zeměpisná poloha: 48° 48' 03" s.š., 16° 22' 43" v.d.

Na východě bezprostředně navazuje na obec Hrabětice, západním směrem se po místní komunikaci dlouhé cca 4 km dostaneme do obce Velký Karlov. Na severu a na jihu nemáme přímého souseda - z obce tímto směrem nevede žádná silnice. Katastrálně sousedíme s Pravicemi, se kterými nás spojuje účelová komunikace směřující ze Šanova do části Nový Dvůr a k Eminu zámku.

Nejbližším městem jsou Hrušovany nad Jevišovkou, vzdálené cca 4 km, s dojezdem přes Hrabětice. Taktéž přes Hrabětice a dále přes Hevlín je možno dojet na hraniční přechod s Rakouskem (Laa an der Thaya je první rakouskou obcí za státní hranicí).

Nejvyšším místem je v obci Čapí hora (210 m.n.m.).

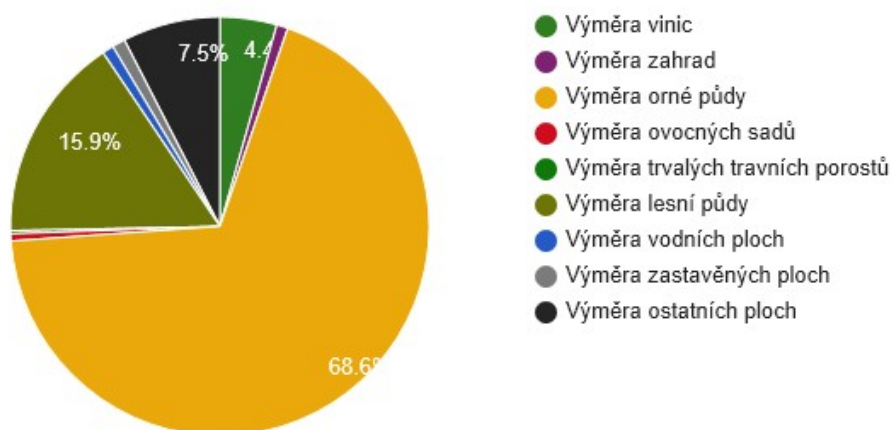
Rozloha správního území:

Celková plocha území obce 2 035,64 ha:

- výměra orné půdy 1 397,09 ha
- výměra chmelnic 0,00 ha
- výměra vinic 89,28 ha
- výměra zahrad 17,76 ha
- výměra ovocných sadů 11,22 ha
- výměra trvalých travních porostů 4,68 ha
- výměra zemědělské půdy 1 520,03 ha
- výměra lesní půdy 323,63 ha
- výměra vodních ploch 17,94 ha
- výměra zastavěných ploch 20,55 ha

- výměra ostatních ploch 153,50 ha

Struktura využití půdy v obci Šanov v roce 2014



Pramen: ČSÚ

Hustota zalidnění obce je 74,72 obyvatel na km².

Orná půda zaujímá 68,63% plochy, lesy tvoří 15,90% plochy.

Koeficient ekologické stability vyjadřuje poměr mezi přírodně stabilními plochami (jako jsou lesy, zahrady atd.) a plochami zastavěnými či intenzivně zemědělsky obdělávanými (tzv. nestabilními). Vyšší hodnota koeficientu obecně značí příznivější stav, hodnota vyšší než 1 znamená vyváženou (stabilní) krajinu. V obci Šanov dosahuje koeficient hodnoty 0,30 .

Pramen: ČSÚ

Historie:

Obec patří mezi nejstarší obce Znojemska. Je uvedena již v listině knížete Břetislava údajně z roku 1046 jako majetek staroboleslavské kapituly. I když jde o falzum, vyhotovené až ve dvanáctém století, nelze o starobylosti Šanova pochybovat. Ves je uvedena též v listině, datované historicky do let 1131 nebo 1141, jako majetek znojemského kostela. Koncem čtrnáctého století držel ves Henzlín z Gnastu, od roku 1524 patřil Šanov k hrušovanskému panství. V 16. století ves zpustla, ale někdy před rokem 1750 byla obnovena.

Původní název obce je pravděpodobně Šanovice nebo Šenava, v německých textech psaný jako Schonau (Schönau). V letech 1938 - 1945 spolu se sousedními Hraběticemi byla obec přejmenována na Schöngrafenau. Jméno obce je původem české, pravděpodobně odvozené od jména Šan.

Popis praporu a znaku obce:

Na dochované pečeti ze 14. století měl Šanov typicky zemědělské náčiní – radlici. Linky a vpichy kolem ní byly považovány za obilní ostiny a pylová zrnka. Toto znamení Šanovští povýšily na obecní znak. Znak má modrý štít s postavenou stříbrnou radlicí mezi dvěma dole zkříženými klasy. Z barev znaku byl pak odvozen i poměrně jednoduchý, ale na znak velmi dobře navazující prapor, který tvoří tři svislé pruhy, bílý, modrý a bílý v poměru 2:3:2. Uprostřed modrého pruhu dva dole zkřížené prohnuté žluté obilné klasy. Poměr šířky k délce listu je 2:3. Znak byl obci Šanov udělen rozhodnutím předsedy poslanecké sněmovny Parlamentu České republiky ze dne 4.června 1998.

2. Obyvatelstvo

Populační vývoj obyvatelstva:

Po osvobození roku 1945 začalo do Šanova přicházet obyvatelstvo ze všech částí naší vlasti. Nejvíce nových občanů se přistěhovalo z moravsko-slovenského pomezí, dále z okresu Dačice, Třebíč, Velké Meziříčí, Moravské Budějovice, ze Slovenska, z krajů poblíž moravskoslezských hranic. Také v důsledku reemigrantské akce – navracení našich občanů ze spřátelených i dalších evropských zemí se v Šanově postupně usidlovali lidé přicházející z Rakouska, Maďarska, Polska, SSSR, Bulharska, Rumunska, Německa, Francie, Jugoslávie. Největší počet obyvatel měl Šanov v roce 1931, a to 1676 obyvatel.

Přehled počtu obyvatel v roce 2014:

Počet obyvatel 1 521,00 počet

Počet obyvatel ve věku 0 až 14 let 239,00 počet

Počet obyvatel ve věku 15-59 muži 500,00 počet

Počet obyvatel ve věku 15-59 ženy 454,00 počet

Počet obyvatel ve věku 60-64 muži 58,00 počet

Počet obyvatel ve věku 60-64 let ženy 41,00 počet

Počet obyvatel nad 65 let 229,00 počet

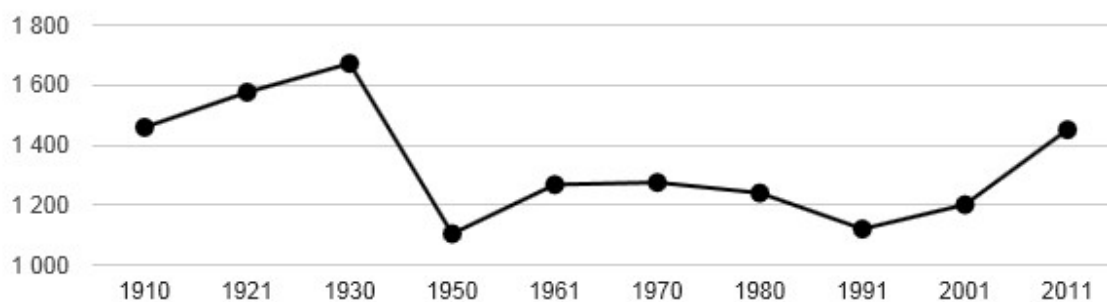
Zemřelí celkem 22,00 počet

Přistěhovalí celkem 55,00 počet

Vystěhovalí celkem 47,00 počet

Dlouhodobý vývoj počtu obyvatel obce Šanov od roku 1910

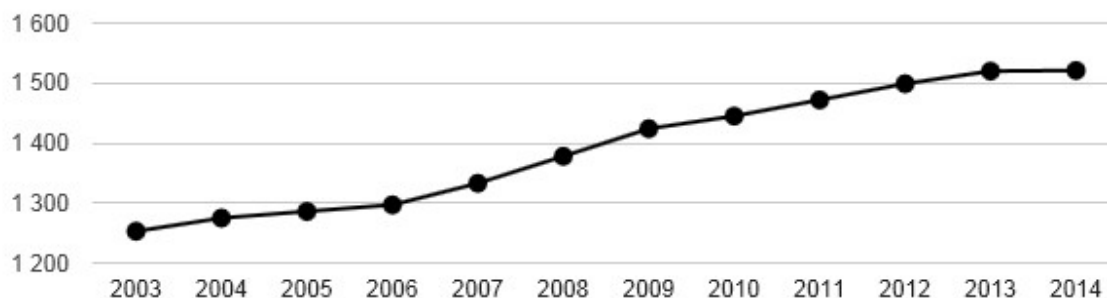
Vývoj počtu obyvatel obce byl v poválečném období poznamenán politickými, ekonomickými i územními změnami, ke kterým v této době došlo. K výrazným změnám počtu bydlícího obyvatelstva došlo na území současné Obce Šanov i znojemského okresu především v důsledku záboru velkých částí Němci v roce 1939 i jejich odsunem po druhé světové válce.



Pramen: ČSÚ

Vývoj počtu obyvatel obce Šanov v letech 2003 - 2014

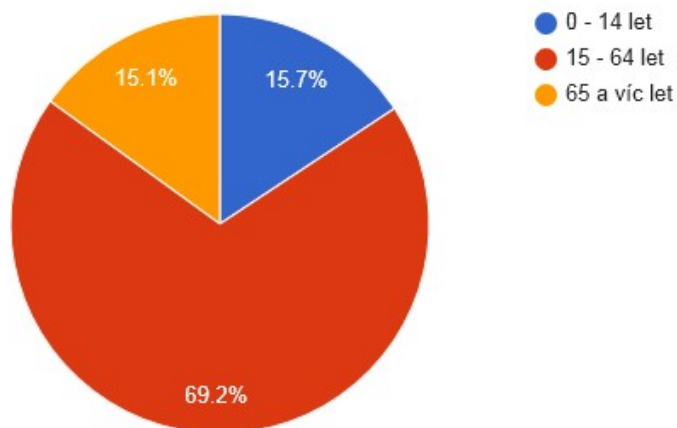
Jak je patrné z grafu vývoje počtu obyvatel v obci Šanov je od roku 2003 stoupající tendence v počtu obyvatel trvale hlášených v obci.



Pramen: ČSÚ

Věková struktura obyvatel obce Šanov v roce 2014

Věková struktura obyvatel města byla v minulosti příznivě formována především vysokými migračními přírůstky. V současnosti však v Šanově, obdobně jako v celé České republice, dlouhodobě výrazně klesá podíl dětské složky (0 - 14 let) a naopak roste podíl obyvatel v produktivním (15 - 59 let) a poproduktivním věku (60 a více let).



Pramen: ČSÚ

Vzdělanostní struktura obyvatel obce Šanov v roce 2011

Úroveň vzdělanosti obyvatelstva se v současné etapě ekonomického rozvoje, charakterizované přesunem těžiště ekonomických aktivit do terciéru a kvartéru, stává jedním z klíčových předpokladů rozvoje území. Současná úroveň vzdělanosti obyvatel Šanova je relativně nízká, což zjistíme při srovnání se Znojemem, Jihomoravským krajem a Českou republikou.



Pramen: ČSÚ

Změna počtu obyvatel a věkové poměry v obci Šanov

	Počet obyvatel v roce 2014	Změna počtu obyvatel (2001-2011)	0-14 let (%)	65 a více let (%)	Index stáří	Změna podílu obyvatel 0-14 let (2003-2013)	Změna podílu obyvatel 65+ let (2003-2013)
Šanov	1 521,00	82,77	15,71%	15,06%	95,82	110,72	79,51
ORP ZNOJMO	91 198,00	100,36	15,13%	16,33%	110,94	106,80	79,30
Okres Znojmo	113 399,00	100,81	14,96%	17,20%	114,99	108,61	76,39
Jihomoravský kraj	1 165 503,00	97,53	15,00%	18,17%	121,17	100,03	79,70
ČR	10 538 275,00	98,02	15,19%	17,84%	117,45	100,26	78,10

Pramen: ČSÚ

Pohyb obyvatel v obci Šanov v roce 2014

	Absolutně	Na 1 000 obyv.
Živě narození celkem	15	10‰
Zemřelí celkem	22	10‰
Přirozený přírůstek	-7	-5‰
Přistěhovalí celkem	55	36‰
Vystěhovalí celkem	47	31‰
Saldo migrace	8	5‰
Meziroční změna počtu obyvatel	1	1‰

Pramen: ČSÚ

Pohyb obyvatel v obci Šanov v roce 2014

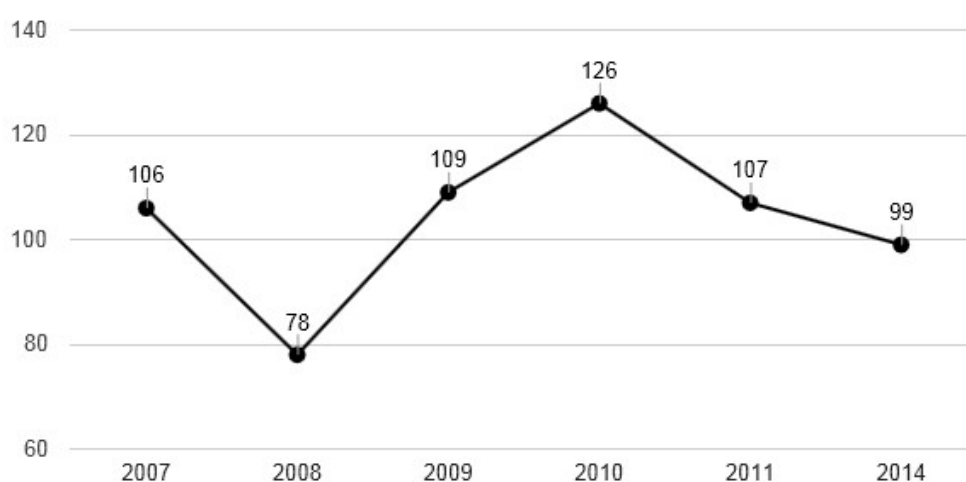
	Míra porodnosti	Míra úmrtnosti	Přirozený přírůstek v přepočtu na 1000 obyvatel	Míra imigrace	Míra emigrace	Saldo migrace	Meziroční změna počtu obyvatel
Šanov	10‰	10‰	-5‰	36‰	31‰	5‰	1‰
ORP ZNOJMO	10‰	10‰	0‰	26‰	25‰	1‰	1‰
Okres Znojmo	10‰	10‰	-0‰	25‰	24‰	1‰	1‰
Jihomoravský kraj	11‰	11‰	1‰	24‰	23‰	1‰	2‰
ČR	10‰	10‰	0‰	27‰	25‰	2‰	2‰

Pramen: ČSÚ

3. Hospodářství

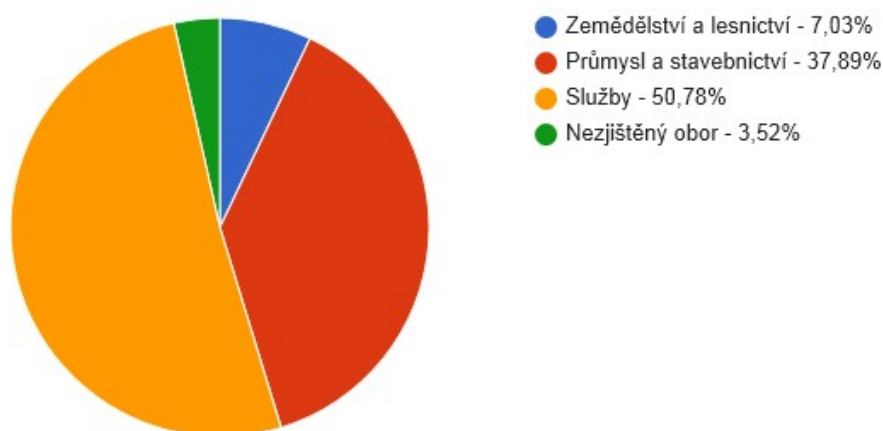
Vývoj podílu nezaměstnaných osob

Sčítání lidu 2001 vymezilo soubor ekonomicky činných obyvatel jako součet „pracujících“ a „nezaměstnaných“. Míra ekonomické aktivity obyvatel, počítaná jako podíl ekonomicky aktivních osob z celkového úhrnu obyvatelstva, mírně převyšuje průměry Jihomoravského kraje a České republiky.



Pramen: ČSÚ

Struktura podnikatelských subjektů podle odvětví v obci Šanov v roce 2013



Pramen: ČSÚ

Struktura podnikatelských subjektů podle velikosti v obci Šanov v roce 2014

Počet zaměstnanců	Kategorie	Absolutně	Relativně (%)
do 10	mikropodniky	10	-
10-49	malé podniky	6	-
50-249	střední podniky	0	-
250 a více	velké podniky	0	-
nezjištěno	-	153	-

Pramen: ČSÚ

Struktura zaměstnanosti v obci Šanov podle odvětví v roce 2011 (%)

	Zemědělství a lesnictví	Průmysl a stavebnictví	Služby
Šanov	6,56%	40,62%	39,71%
ZNOJMO	6,43%	30,07%	50,77%
Jihomoravský kraj	2,87%	31,91%	55,17%
ČR	2,74%	32,23%	53,87%

Pramen: ČSÚ

4. Infrastruktura

Silniční doprava

Územím se napojuje na státní silnice II. třídy 415 Branišovice - Hrušovany n.J. - Hevlín - státní hranice ve směru sever - jih a silnice II. třídy č.414 Lechovice - Mikulov - Břeclav ve směru západ - východ. Silniční síť je doplněna silnicí III. třídy č. 4155 příjezdná k nádraží.

Tyto komunikace jsou důležité jak z hlediska tranzitní dopravy, tak i z hlediska dopravního propojení v oblasti. Zejména silnice II/415 funguje jako mezinárodní silniční tah mezi Brnem a Vídní, kde je jedním ze tří hlavních silničních propojení spolu s trasami přes Mikulov či Znojmo.

Intenzita dopravy na silnicích je pravidelně sledována v rámci celostátního sčítání dopravy.

Silniční síť doplňuje síť místních komunikací, postupně budovaná v historických údobích rozvoje obce. Průjezdni úseky silnic II/414 a II/415 odpovídají funkční třídě B1. Ostatní místní komunikace obsluhují obytnou zástavbu a provozní objekty jako komunikace s funkční třídou C1 až C3.

Autobusová doprava

Dopravní obslužnost je zastoupena autobusovou dopravou. Autobusovou dopravu zajišťují převážně integrovaný dopravní systém jihomoravského kraje a to především ve směru Laa an der Thaya a Brno.

V obci je zřízeno několik zastávek, které odpovídají rozlehlosti obce. Celkem je používáno 8 zastávek, tento stav můžeme označit jako dostačující současným potřebám.

Železniční doprava

Přes Šanov procházejí jednokolejné železniční tratě Břeclav - Znojmo a Brno - Hrušovany n.J. a Hrušovany n.J. - Hevlín. Železniční stanice Hrušovany n. J. je situována cca 2700 m jižně od centra města (správně patří do katastrálního území Šanov, zajímavostí je, že Šanov ve svém katastrálním území má ještě dvě železniční stanice, ale ani jedna nenes jeho název, jsou to železniční stanice Božice a Hrabětice). Na kolejiště stanice je napojena vlečka cukrovaru a vlečka zemědělského podniku. Veřejná osobní doprava ČD se provozuje na trati č. 244 Hrušovany - Brno a č.246 Znojmo - Břeclav.

Železniční doprava má pro dopravu osobní i nákladní značný význam, neboť odlehčuje dopravě silniční, která je pro obyvatele Šanova. rušivým elementem, zejména v době řepných kampaní. Pro další období je třeba přesunout část dopravní zátěže ze silnic na železnici. V nejbližším období se nepředpokládají výrazné změny ve výstavbě železnic. Mikroregion Hrušovansko ve spolupráci s mikroregionem Land um Laa z Rakouska usiluje o propojení železnice mezi Hevlínem a Laa an der Thaya, která tady v minulosti existovala, jedná se o výstavbu dvou chybějících mostů přes řeku Dyji.

Cyklistická doprava

Cyklistická doprava zažívá renesanci s rozvojem provozování rekreační i výkonnostní cyklistiky. V rozvoji Šanova může v budoucnu hrát významnou roli poptávka po službách v okolí dálkových cyklotras, které okolím města procházejí.

Východní částí katastru (podél trati ČD č. 246) vede značená cyklistická trasa č. 4 (Greenways Praha - Wien). Stejnou trasu v úseku Šanov využívá i „Jantarová stezka“ obnovující prastarou tradici obchodní cesty mezi Baltským a Jaderským mořem, postupně budovaná a nabízející propojení od Litvy až na italské Aquileie, a stezky Brno - Wien a Moravská vinná.

Letecká doprava

V katastru sousedního města je zřízeno polní letiště se startovací nezpevněnou dráhou. Letiště slouží zejména pro zemědělské účely a pro dopravní problematiku nemá význam. Nejbližší mezinárodní letiště je Brno - Tuřany vzdálené cca 50 km.

Vodovodní síť

Vodovodní síť v obci byla vybudována a skládá se z několika dílčích rozvodů napojených na společný vodovod Božice. Obyvatelstvo je zásobováno pitnou vodou z veřejného vodovodu, který je vybudován až do části obce Šanova - Nový Dvůr a dále na zámek Emin. Vodu zabezpečuje a s majetkem hospodaří Vodárenská akciová společnost. Vodovodní zdroje zásobují obec přes soustavu zemního a věžového vodojemu.

vodovod Šanov celková délka 10 568 m, z toho:

LT šedá DN 150 délka 2 890 m

LT šedá DN 200 délka 2 380m

PVC DN 80 délka 1758 m

PVC DN 100 délka 1904 m

PVC DN 150 délka 1636 m

Kanalizační síť a čistírna odpadních vod

Obec Šanov má vybudovanou kanalizační síť a to zvláště splaškovou a zvláště dešťovou.

splašková kanalizace Šanov délka 7 607 m, z toho:

KT délka 745 m

PP délka 1243 m

PE délka 39 m

PVC délka 5 580 m

Čistírna odpadních vod mechanicko - biologická s nízkozatíženým aktivačním systémem. ČOV odbourává dusík procesem biologické nitrifikace a denitrifikace, a fosfor pomocí simultánního srážení. Stabilizace kalu je prováděna aerobně jako součást aktivačního procesu.

Hydraulické zatížení

Popis	Označení	Jednotky	Výhled
Počet napojených ekvivalentních obyvatel	EO		2613
Denní průtok minimální	Q _{min}	l/ s	3,3
Denní průtok průměrný	Q _{24p}	l/ s	4,6
Denní průtok maximální	Q _{24 m}	l/ s	6,0
Hodinový průtok maximální	Q _h	l/ s	11,1
Maximální hydraulický průtok přes BČOV	Q _{maxbio}	l/ s	13,3

Látkové zatížení

Parametr	pro 1 EO	Balance vstupního znečištění		Projektované výstupní parametry	
	g.d ⁻¹	mg/l	1. d ⁻¹	mg/l	1. d ⁻¹
BSK₅	60	438,4	199,1	15	156,8
CHSK_{Cr}	120	876,3	398,1	75	318,0
NL	37,5	401,8	182,5	15	143,7
N_{celk.}	15	74,1	33,7	20	28,7
P_{celk.}	2,25	16,8	7,6	5	6,7

Energetická síť

Elektrická energie pro obec Šanov je zajišťována ze systému 22 kV přes distribuční trafostanice 22/0,4 kV ve správě E.ON Distribuce a.s. Brno. Převládají rozvody převážně vzdušné na betonových podpěrách, část na dřevěných, střešních podpěrách a konzolách. Kabelové jsou realizovány v nové výstavbě a při rekonstrukcích. Stožárové podpěry jsou využívány i jako podpěry pro venkovní osvětlení, případně jiné rozvody.

Ulice v obci

Počet ulic: 20

- **Názvy ulic (abecedně):**

- Bezručova
- Božická
- Dlouhá
- Hlavní
- Jiráskova
- Karlovska
- Komenského
- Krátká
- Luční
- Musilova
- Nádražní
- Nerudova
- Nová
- Pohodová
- Polní
- Příční
- U Dráhy
- U Rybníka
- Viniční
- Zahradní

5. Vybavenost obce

Zdravotnictví

- lékařské služby v obci (praktický, dětský, stomatolog, gynekolog) - nejbližší ordinace v Hrušovanech nad Jevišovkou
- dostupnost zdravotnických zařízení:
 - pohotovost - Znojmo, příp. Brno
 - nemocnice - Znojmo, příp. Brno
 - poliklinika - Znojmo, příp. Brno
- záchranná služba - Hrušovany nad Jevišovkou

Kultura a péče o památky

Kulturní dům:

Kulturní dům tvoří s pohostinstvím, venkovními prostorami (terasou) a přilehlým parkem společenský areál. Pro kulturní akce je využíván v lednu na obecní ples, v květnu na výstavu vín, v září na tradiční hody a během roku na dva kulturní pořady pro děti.

Nemovitě kulturní památky:

Zvonička na návsi

Památkou od: 3.5.1958

Ve zvoničce, pocházející z 1. poloviny 19. století, v její zděné věži, je zavěšen na dva dubové hranoly bronzový zvon z roku 1947. Zvon má dolní průměr 446 mm a celkovou výšku 440 mm (včetně technické talířové hlavy). Odhadovaná hmotnost zvonu je cca 65 kg. Na vrcholu zvonu jsou dvě plastické souvislé linky, mezi nimiž je sevřený datační nápis: „Ulila První moravská zvonárna v Brně L.P. 1947“. Na středu pláště zvonu je nápis AVE MARIA. Jinak je věnec zvonu hladký. Obec se rozhodla pro vybavení zvonu elektrickým pohonem a s tím související částečnou rekonstrukcí nosných trámů pohonu.

Boží muka u domu č.p. 203

Památkou od: 3.5.1958

Boží muka pocházejí z 1. poloviny 19. století. Přestože byla před nedávnem opravena, jejich vzhled není zrovna působivý: patrně stojí na nějakém vlhkém podkladu, protože spodní polovina omítky je zvlhlá a opadaná.

Studánka

Památkou od: 3.5.1958

Studánka pod hájenkou u dvora Starý Karlov, které se říká Hraběcí nebo taky Hraběččina studánka. Nachází se v bezprostřední blízkosti hráze rybníka Prostřední Karlov, jehož jižní břeh je součástí přírodní rezervace Karlov. Stojí na místě, kde ve stráni nad rybníkem vyvěrá pramen vody. Nad pramínkem byla v roce 1810 postavena klasicistní stavbička obložená pískovcovými kvádry.

Nápis na stavbičce nad studánkou v podobě letopočtu 1810 nikoho nenechá na pochybách, jaké výročí se studánky v příštím roce dotýká. Byla postavena v době, kdy na hrušovanskému panství sídlil rod Althanů, zastoupený Maxmiliánou (1776 – 1883), provdanou za hraběte Dominika Hardegga (1767 – 1836). Dá se předpokládat, že o stavbu studánky se zasloužila právě hraběnka Maxmiliána (odtud vznik názvu Hraběččina studánka). Studánka hraje hlavní roli v novodobé obecní jarní slavnosti Otvírání studánek.

Emin zámeček

Památkou od: 3.5.1958

Emin zámek je přízemní obdélníková budova se zvýšeným přízemím. Stavbu zvyrazňují její krajové části, jež mají charakter pavilonů, a zejména centrální rizalit se schodištěm do parku na jižní straně.

Emin zámek, původně Emin dvůr, nechal r. 1882 postavit v novobarokním slohu majitel hrušovanského velkostatku Eduard Khuen-Belassi pro svoji manželku Emanuelu Khuen-Belassi. Na výmalbě některých interiérů Emina zámku se podílel i tehdy mladý malíř Alfons Mucha. Mucha na zámku pobýval vícekrát a v 90. letech 19. století zde namaloval několik obrazů – rozměrných pláten.

Khuenům objekt náležel až do jeho zestátnění r. 1945. R. 1948 vyhořel, přičemž bohužel vzala za své i Muchova díla. Po opravě zámek sloužil jako zemědělské učiliště a domov důchodců. Na zámečku je v současné době umístěn ústav sociální péče (Emin zámek, p.o.), domov se zvláštním režimem, a je tedy veřejnosti nepřístupný.

Zahrada zámku vznikla, stejně jako zámeček, v roce 1882 v novobarokním slohu. Při zámku se rozprostíral krásný park s velkým a bohatým skleníkem, do něhož se vešlo až 40 000 květináčů. Květinový park zdobily tři vodotrysky, dva rybníčky a několik nádržek. Na jednom z rybníčků se chovaly labutě. Sochy okolo zámku a v parku nesly znaky Althanů, dům byl porostlý popínavými rostlinami.

K rozsáhlé rekonstrukci zámku i zahrady došlo v roce 1913. Na zahradě vznikl bílý altán porostlý růžemi, na boční straně zámku nechala hraběnka postavit domek půlkruhového půdorysu s doškovou střechou, který sloužil pro chov opic. Romantický rybníček za parterem, zdobeným soškami trpaslíků, navrhl Alfons Mucha: uprostřed rybníku byl malý ostrůvek se sochou, přístupný pouze cestičkou z velkých balvanů. Dalším novým prvkem v zámeckém parku byla uměle vybudovaná jeskyňka (grotta) na konci zahrady za rybníčkem, původně také doplněna o sochařskou výzdobu.

Díky péči současného vedení ústavu, který na zámku sídlí, je zahrada uváděna do stavu, který by se měl co nejvíce přiblížit tomu původnímu. Prohlédnout si ji může i široká veřejnost při dni otevřených dveří, který se tu každoročně koná začátkem června, nebo také při akci Otvírání studánky: součástí doprovodného programu je návštěva zámeckého parku.

Bydlení

Domovní a bytový fond je jedním z rozhodujících faktorů životní úrovně obyvatelstva. Ze statistických sčítání vyplývají následující charakteristiky bytového fondu. K okamžiku sčítání v roce 2011 bylo v Šanově 359 trvale obydlených domů, z toho 330 rodinných domů.

Domovní a bytový fond v obci Šanov dle SLDB 2011

Počet domů	400
Počet obydlených domů	359
Podíl obydlených domů	89,75%
Podíl obydlených domů v ČR	83,40%
Počet rodinných domů	330
Podíl rodinných domů	82,50%
Podíl rodinných domů v ČR	72,18%

Podíl bytových domácností vybavených počítačem a připojením na internet	51,30%
Podíl bytových domácností vybavených počítačem a připojením na internet v ČR	53,00%

Pramen: ČSÚ

Vývoj bytové výstavby v obci Šanov v období 2009 - 2014

	2009	2010	2011	2012	2013	2014
Počet dokončených bytů	3	37	6	46	8	3
Počet dokončených bytů v přepočtu na 1000 obyvatel	2,11	25,61	4,08	30,69	5,26	1,97
Počet dokončených bytů v přepočtu na 1000 obyvatel v kraji	4,29	3,91	3,15	3,17	3,01	2,76
Počet dokončených bytů v přepočtu na 1000 obyvatel v ČR	3,68	3,48	2,76	2,75	2,40	2,27

Pramen: ČSÚ

Školy a jejich kapacita v obci Šanov

V obci je provozována **Základní škola a Mateřská škola**, příspěvková organizace.

Základní škola:

- Počet tříd: 8
- 1. stupeň a 2. stupeň

Školní družina:

- Počet oddělení: 1

Mateřská škola:

- Počet tříd (oddělení): 2

Sport a tělovýchova

Sportcentrum: Budova sportcentra se svým zázemím slouží obci od roku 2002. Je využívána veřejností jak ze Šanova, tak z regionu, slouží také jako tělocvična žákům zdejší základní školy. Dále nabízí služby baru, kuželny, ubytovny, sauny, kadeřnictví, relax zóny a fitcentra. Dlouhodobou pravidelnou akcí pořádanou sportcentrem je Kuželkářská liga a futsalová Hostan liga.

Sportovní areál TJ Sokol Šanov a sokolovna:

Sportovní areál patřící TJ Sokol Šanov zahrnuje travnaté fotbalové hřiště se zázemím (kabiny), hřiště s umělým povrchem na minikopanou a tenisové kurty.

Objekt sokolovny s bytem správce a zázemím (dvorek) patří taktéž TJ Sokol Šanov. Objekt se postupně rekonstruuje.

Sociální péče

Stravování pro seniory:

Stravování - rozvoz obědů - zajišťovalo v naší obci Centrum sociálních služeb Znojmo, p.o.

Chráněné bydlení:

V roce 2009 byla dokončena na ulici Viniční výstavba domů pro tzv. chráněné bydlení realizované příspěvkovou organizací Zámek Břežany. Chráněné bydlení je poměrně mladá a nová služba handicapovaným, která nemá v Česku takřka žádnou tradici. V Šanově se jedná o výstavbu dvou objektů, kde tato sociální služba bude poskytována ve dvou formách, a to jako komunitní bydlení a dále jako individuální bydlení v samostatných bytech.

Cíle Chráněného bydlení Šanov:

- podpora uživatele k samostatnému, nezávislému bydlení, životu, začlenění do společnosti
- podpora uživatele v maximální možné míře zvládnout péči o sebe sama a svou domácnost
- podpora rozvoje pracovních dovedností uživatele - podporované zaměstnávání, nabídka práce v dílnách,..
- podpora uživatele v maximální míře zvládnout užívání
- veřejně dostupných služeb (obchody, poštu,..)
- podpora rozvoje rozumových schopností uživatele - návaznost kurzů základů vzdělání
- podpora uživatele v umění přijmout pomoc asistenta

Charita:

Do obce zajižďejí pracovnice Oblastní Charity Znojmo, které pomáhají s ošetřováním osob, převážně seniorů. Tato péče je hrazena ze zdravotního pojištění, proto je umožněna jen těm lidem, kterým tuto péči doporučí ošetřující lékař.

Charitní ošetřovatelská služba je zajišťována v domácím prostředí, na základě indikace obvodního nebo ošetřujícího lékaře. Odborné výkony provádí tým diplomovaných zdravotních sester. Ošetření poskytuje denně, včetně sobot a nedělí, po celém znojemském okrese.

Posláním Charitní ošetřovatelské služby je ošetřování pacientů ve vlastním domácím prostředí. Odborná zdravotní péče je poskytována pacientům s akutním nebo chronickým onemocněním, pacientům tělesně postiženým a závislým na cizí pomoci.

Cílem Charitní ošetřovatelské služby je umožnit pacientům co nejdelší pobyt v jejich domácím prostředí a zlepšit jim kvalitu života, zkrátit nebo zamezit pobytu v nemocnici, oddálit nebo zamezit umístění v domovech důchodců nebo na oddělení pro dlouhodobě nemocné.

Cílové skupiny, jimž je ošetřovatelská služba určena, jsou senioři, osoby se zdravotním postižením, pacienti s onkologickým onemocněním, pacienti po úrazech, po operacích, pacienti s neurologickým onemocněním, pacienti s diagnosou diabetes mellitus.

Emin zámek, p.o.:

Na Emině zámku sídlí příspěvková organizace stejného jména. Jde o sociální ústav se zvláštním režimem. Klienty jsou muži ve věku od 26 let, kteří v důsledku svého chronického duševního onemocnění nebo závislosti na návykových látkách se ocitli v nepříznivé sociální situaci a potřebují pravidelnou pomoc při zajišťování svých potřeb s cílem zachovat a rozvíjet svoji soběstačnost, společenské návyky a dovednosti.

Cílovou skupinou jsou psychotici a alkoholici, kteří vykazují prokázanou duševní poruchu s poruchou chování způsobenou dlouhodobým používáním alkoholu.

Předmětem činnosti je poskytování pobytových služeb sociální péče formou celoročního pobytu osobám, které vyžadují pravidelnou péči, ne však péči v lůžkovém zdravotnickém zařízení.

Domov pro seniory v Šanově:

Domov pro seniory v Šanově představuje koncept kvalitního bydlení pro seniory spolu se sociální a zdravotní péčí v překrásné lokalitě Jižní Moravy. V klidném prostředí vinařského kraje na Znojemsku je zbudováno celkem 60 dvoulůžkových pokojů vyššího standardu s komplexními ošetrovatelskými službami, lékařským dohledem, stravováním. Z celkového počtu 120 lůžek je 84 lůžek v Domově se zvláštním režimem, ve kterém je poskytována specializovaná péče určená zejména pro **osoby postižené Alzheimerovou chorobou a demencí**. Domov byl slavnostně otevřen **2.srpna 2010**. Česká alzheimerská společnost jej díky úrovni a filozofii péče hodnotí jako **nejlepší tuzemský soukromý Domov**, zároveň patří Šanov **mezi tři nejkvalitnější zařízení** z celkových 440 registrovaných v České republice. **Občanské sdružení Veselý senior jej v roce 2013 vyhlásilo 3. nejlepším Domovem seniorů v zemi**. Kromě **certifikátu kvality Vážka**, udělovaném Českou alzheimerskou společností, je zařízení také držitelem **Ceny kvality** od Asociace poskytovatelů sociálních služeb ČR.

6. Životní prostředí

Přírodní podmínky:

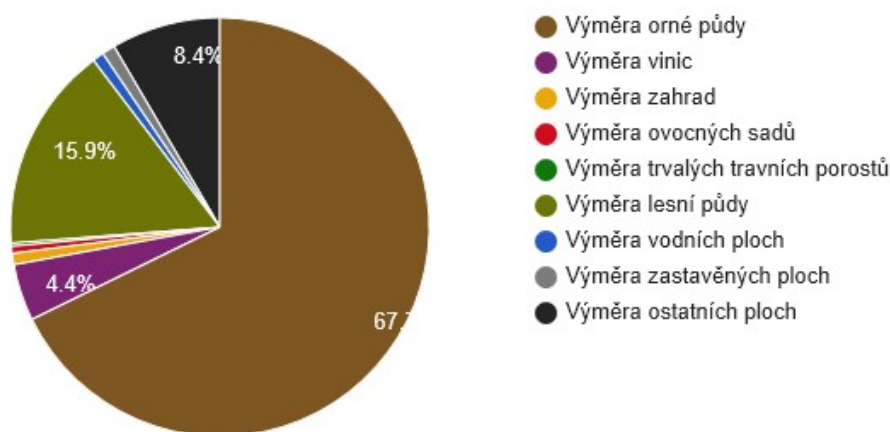
Z hlediska klimatických vlastností patří Šanov do oblasti teplé, okrsku teplého, suchého s krátkou mírně teplou, suchou až velmi suchou zimou s velmi krátkým trváním sněhové pokrývky, velmi teplým a suchým létem a velmi krátkými přechodnými obdobími. Průměrná roční teplota je 9,2 ° C, průměrný roční úhrn srážek 482 mm, v letním období 314 mm. Maximum srážek spadne tedy v létě a minimum v zimě. Leží v nadmořské výšce 199 m n.m.

Využití půdy:

Katastrální území obce Šanov je zařazeno do subregionu nížinného typu, zemědělství s výrazným zastoupením intenzivních a speciálních plodin. Podle přírodních a ekonomických podmínek pro zemědělství je území zařazeno do oblasti kukuřičné, zahrnuje území ve velmi teplém a suchém klimatu s převahou nejproduktivnějších půd.

Celková plocha území obce 2 035,63 ha.

Struktura využití půdy



Pramen: ČSÚ

Koeficient ekologické stability vyjadřuje poměr mezi přírodně stabilními plochami (jako jsou lesy, zahrady atd.) a plochami zastavěnými či intenzivně zemědělsky obdělávanými (tzv. nestabilními). Vyšší hodnota koeficientu obecně značí příznivější stav, hodnota vyšší než 1 znamená vyváženou (stabilní) krajinu. V obci Šanov dosahuje koeficient hodnoty 0,30.

Pramen: ČSÚ

7. Správa obce

Hospodaření obce za rok 2009

Hospodaření Obce Šanov za rok 2009 skončilo k 31.12. přebytkem ve výši 792,7 tis.Kč, který byl způsoben neuskutečněnými akcemi. Z důvodu hospodářské krize a tím zapříčiněnou nižší daňovou výtěžností bylo nutné v průběhu roku provést škrty v rozpočtu a nezahajovat plánované akce. Daňové příjmy (12.460 tis.Kč) poklesly o 3 % oproti roku 2008. Nárůst nedaňových příjmů (2.009 tis.Kč) o 14 % vznikl vyúčtováním služeb v nově vystavených sociálních bytech. Výše kapitálových příjmů (5.459 tis.Kč) byla ovlivněna prodejem stavebních parcel v nově zasítované lokalitě.

Celkové příjmy po konsolidaci 22.729 tis.Kč.

Běžné výdaje (14.084 tis.Kč) byly použity na opravy a údržby obecního majetku a to především komunikací a k provozu budov ve vlastnictví obce.

Kapitálové výdaje (7.676 tis.Kč) financovaly především investiční akci zasíťování nové lokality pro výstavbu RD (4.869 tis.Kč) a půdní vestavbu knihovny (1.688 tis.Kč).

Celkové výdaje po konsolidaci 19.880 tis.Kč.

Hospodaření obce za rok 2010

Hospodaření Obce Šanov za rok 2010 skončilo k 31.12. přebytkem ve výši 1.520 tis. Kč. Plánované akce se spoluúčastí obce byli z důvodu nízké výtěžnosti příjmů a nepříznivého počasí na konci roku přesunuty do následujícího rozpočtu na rok 2011 a to např. nástavba ZŠ, dobudování komunikace U Vinohradu, dostavba STL plynovodu U Vinohradu aj. Daňové příjmy (12.716 tis. Kč) narostly o 2 % oproti roku 2009. Nedaňové příjmy byly téměř konstantní (2.016 tis. Kč). Výše kapitálových příjmů (820 tis.Kč) byla ovlivněna prodejem stavebních parcel v nově zasíťované lokalitě a naplánovaným prodejem plynovodu, která se uskuteční až v roce 2011.

Celkové příjmy po konsolidaci 19.213 tis. Kč.

Běžné výdaje (17.290 tis. Kč) byly použity na opravy a údržby obecního majetku a to především komunikací a k provozu budov ve vlastnictví obce.

Kapitálové výdaje (8.245 tis. Kč) financovaly především investiční akci zasíťování nové lokality pro výstavbu RD U Vinohradu a to komunikací (1.450 tis. Kč), dešťovou kanalizaci (3.673 tis. Kč) a STL plynovod (925 tis. Kč).

Celkové výdaje po konsolidaci 25.535 tis. Kč.

Hospodaření obce za rok 2011

Hospodaření Obce Šanov za rok 2011 skončilo k 31.12. přebytkem ve výši 360 tis. Kč. Plánované akce se spoluúčastí obce byly z důvodu nízké výtěžnosti příjmů a nepříznivého počasí na konci roku 2010 přesunuty do rozpočtu na rok 2011 a to např. nástavba ZŠ, dobudování komunikace U Vinohradu, dostavba STL plynovodu U Vinohradu aj. Daňové příjmy (12.305 tis. Kč) byly téměř konstantní. Nedaňové příjmy narostly o 17 % oproti roku 2010 (2.369 tis. Kč). Výše kapitálových příjmů (1.946 tis.Kč) byla ovlivněna prodejem stavebních parcel v nově zasíťované lokalitě a prodejem STL plynovodu.

Celkové příjmy po konsolidaci 18.568 tis. Kč.

Běžné výdaje (10.753 tis. Kč) byly použity na opravy a údržby obecního majetku a to především komunikací a k provozu budov ve vlastnictví obce.

Kapitálové výdaje (11.261 tis. Kč) financovaly především investiční akci zasíťování nové lokality pro výstavbu RD U Vinohradu a to komunikací (5.094 tis. Kč), splaškovou kanalizaci a vodovod (1.013 tis. Kč), nástavbu základní školy (2.570 tis. Kč), Lesopark Nový Šanov (731 tis. Kč), STL plynovod (543

tis. Kč) a sklad OÚ (514 tis. Kč).

Celkové výdaje po konsolidaci 22.014 tis. Kč.

Hospodaření obce za rok 2012

Z důvodu využití předkupního práva od Pozemkového fondu nemohly být prodány stavební parcely pro výstavbu rodinných domů jednotlivým zájemcům a vlivem zrušení výběrového řízení na vestavbu základní školy a nezrealizováním akce, bylo nutné v průběhu roku provést úpravy v rozpočtu. Daňové příjmy (12.576 tis. Kč) zůstaly ve stejné výši jako v roce 2011 stejně jako nedaňové příjmy (2.322 tis. Kč). Výše kapitálových příjmů (883 tis. Kč) byla ovlivněna prodejem stavebních parcel v nově zasítované lokalitě. Obec přijala transfery na Lesopark v Novém Šanově, na zasítování 10 stavebních míst a pro základní školu na realizaci jejich projektů ve výši (5.388 tis. Kč).

Celkové příjmy po konsolidaci 21.169 tis. Kč.

Běžné výdaje (12.190 tis. Kč) byly použity na opravy a údržby obecního majetku a to především komunikací a k provozu budov ve vlastnictví obce.

Kapitálové výdaje (7.425 tis. Kč) financovaly především investiční akci prodloužení splaškové kanalizace (3.195 tis. Kč), Lesopark Nový Šanov (2.947 tis. Kč), výkup pozemků (367 tis. Kč), veřejné osvětlení (400 tis. Kč) a sklad OÚ (275 tis. Kč).

Celkové výdaje po konsolidaci 19.615 tis. Kč.

Hospodaření obce za rok 2013

Hospodaření Obce Šanov skončilo za rok 2013 přebytkem. Z důvodu zapojování peněz z dotačních akcí bylo nutné v průběhu roku provést úpravy v rozpočtu. Daňové příjmy byly vlivem nového rozpočtového určení daní oproti předchozímu roku navýšeny o 3.275 tis. Kč (15.851 tis. Kč), nedaňové příjmy zůstaly ve stejné výši jako v roce 2012 (2.333 tis. Kč). Výše kapitálových příjmů (2.179 tis. Kč) byla ovlivněna prodejem stavebních parcel v nově zasítované lokalitě. Obec přijala transfery na Lesopark v Novém Šanově, na svoz a separaci bioodpadů, na prodloužení vodovodu Emin zámek a pro základní školu na realizaci jejich projektů ve výši (6.316 tis. Kč).

Celkové příjmy po konsolidaci 26.679 tis. Kč.

Běžné výdaje (14.655 tis. Kč) byly použity na opravy a údržby obecního majetku a to především komunikací a k provozu budov ve vlastnictví obce.

Kapitálové výdaje (8.073 tis. Kč) financovaly především investiční akci nástavba ZŠ (3.384 tis. Kč), veřejné osvětlení (426 tis. Kč), separace a svoz bioodpadů (1.752 tis. Kč), zateplení ZŠ (302 tis. Kč) a založení a výsadbu lesoparku Nový Šanov (1.141 tis. Kč).

Celkové výdaje po konsolidaci 22.728 tis. Kč.

Hospodaření obce za rok 2014

Hospodaření Obce Šanov skončilo za rok 2014 schodkem, který byl dokryt čerpáním úvěru. Z důvodu zapojování peněz z dotačních akcí bylo nutné v průběhu roku provést úpravy v rozpočtu. Daňové příjmy byly vlivem rozpočtového určení daní oproti předchozímu roku navýšeny o 1.420 tis. Kč (17.271 tis. Kč), nedaňové příjmy byly také navýšeny o 1.454 tis. Kč (3.787 tis. Kč) oproti předchozímu roku a to z důvodu prodeje zeminy na rekultivaci skládky a prodeje většího množství dřeva. Výše kapitálových příjmů (659 tis. Kč) byla ovlivněna doprodejem stavebních parcel. Obec přijala transfery na Lesopark v Novém Šanově, výsadbu alejí, technickou infrastrukturu pro 20 RD a pro základní školu na realizaci jejich projektů ve výši (4.863 tis. Kč).

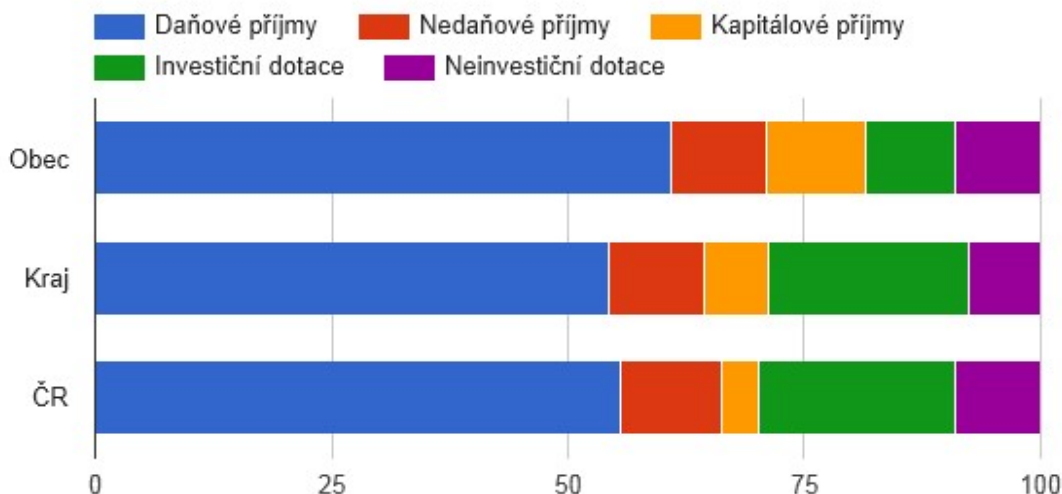
Celkové příjmy po konsolidaci 26.580 tis. Kč.

Běžné výdaje (20.359 tis. Kč) byly použity na opravy a údržby obecního majetku a to především komunikací a k provozu budov ve vlastnictví obce.

Kapitálové výdaje (11.766 tis. Kč) financovaly především investiční akci vodovod Emin zámek (1.830 tis. Kč), nástavba ZŠ (1.160 tis. Kč), veřejné osvětlení (611 tis. Kč), regenerace návsi (609 tis. Kč), RD Nad Vesnicí (1.384 tis. Kč), zateplení ZŠ (438 tis. Kč), atletické hřiště (1.193 tis. Kč), odstavná plocha u OÚ (474 tis. Kč), inv. transfer na Rekultivaci skládky Pravice (956 tis. Kč), inv. transfer na intenzifikaci ČOV (1.600 tis. Kč) a založení a výsadbu lesoparku Nový Šanov (857 tis. Kč).

Celkové výdaje po konsolidaci 32.125 tis. Kč.

Srovnání struktury rozpočtových příjmů v období 2009 - 2013



Pramen: ČSÚ

Vývoj rozpočtového hospodaření obce Šanov v letech 2009 - 2013 (v tis. Kč)

	2009	2010	2011	2012	2013
Daňové příjmy	12 461	12 716	12 305	12 576	15 852
Nedaňové příjmy	2 010	2 016	2 370	2 322	2 333
Kapitálové příjmy	5 460	820	1 946	883	2 179
Neinvestiční přijaté dotace	1 200	3 626	1 851	2 032	1 666

Investiční přijaté dotace	1 600	35	98	3 356	4 650
Příjmy	22 730	19 213	18 568	21 169	26 679
Běžné výdaje	12 204	17 290	10 753	12 191	14 555
Kapitálové výdaje	7 677	8 245	11 261	7 425	8 173
Výdaje celkem	19 881	25 535	22 014	19 616	22 728
Saldo příjmů a výdajů	2 849	-6 322	-3 446	1 553	3 951
Podíl kapitálových výdajů	38,61%	32,29%	51,16%	37,85%	35,96%
Podíl běžných výdajů na celkových příjmech	53,69%	89,99%	57,91%	57,59%	54,56%

Pramen: ČSÚ

A.2 Východiska pro návrhovou část

Jak je již uvedeno v úvodu, problémů v Šanově se vyskytuje mnoho, aby bylo možné cílevědomě pracovat na jejich odstranění, bylo zapotřebí je nejdříve pojmenovat a zjistit jejich příčiny analyzováním socioekonomického prostředí obce, které je rozděleno do sedmi oblastí (území, obyvatelstvo, hospodářství, infrastruktura, vybavenost obce, životní prostředí a správa obce). Největším problémem se zde ukazuje vysoká nezaměstnanost, způsobená nejenom sezónností prací, ale i nedostatkem větších významných zaměstnavatelů a nepřipraveností průmyslové zóny na příchod nových investorů.

Na základě zjištěných poznatků je zpracována SWOT analýza. Pomocí přehledné SWOT analýzy jsou nastíněna možná řešení pro rozvoj obce formou jednotlivých prioritních os a k nim začleněných individuálních opatření s konkrétními aktivitami.

SWOT analýza

Silné stránky

- **plynofikace**
vysoký stupeň plynofikace obce
- **základní škola**
zrekonstruovaná základní škola s dostačující kapacitou pro žáky I. a II. stupně
- **čistírna odpadních vod**
intenzifikace ČOV v roce 2015
- **zadluženost**
nízká zadluženost obce
- **železnice**
výhodné napojení obce na železniční dopravní síť
- **kanalizace**
kanalizace po celé obci
- **vodovod**
vodovodní síť v celém intravilánu obce
- **pracovní síla**
dostupná, kvalifikovaná a levná pracovní síla vytváří konkurenční výhodu
- **poloha obce**
poloha obce v blízkosti hranice s Rakouskem
- **zemědělství**
velmi dobré půdní podmínky pro zemědělství, dlouhé vegetační období

Slabé stránky

- **mateřská škola**
budova mateřské školy v havarijním stavu s nedostatečnou kapacitou
- **zdravotní péče**
základní zdravotní péče dostupná až ve vedlejších městě
- **koupaliště**
absence venkovního koupaliště
- **rychlostní komunikace**
špatná dostupnost na síť rychlostních komunikací
- **jímky**
nenapojení všech obyvatel na kanalizaci z důvodu vlastních jímek
- **veřejné osvětlení**
poruchovost staršího veřejného osvětlení
- **míra nezaměstnanosti**
dlouhodobě vyšší míra nezaměstnanosti
- **nízká úroveň mezd**
nízké finanční ocenění pracovní síly
- **pasivita lidí**
pasivní čekání části obyvatel na pracovní příležitosti
- **parkovací plochy**
nedostatečná kapacita parkovacích ploch

Příležitosti

- **zapojení nestátního sektoru**
zvysňování podílu nestátního sektoru na poskytování zdravotnických, kulturních, sociálních a vzdělávacích služeb
- **začlenění školy a spolků do volnočasových aktivit**
rozsáhlejší začlenění školy a spolků do systému nabídky volnočasových aktivit
- **prohloubení spolupráce obcí**
prohloubení spolupráce se sousedními obcemi
- možnost využití dotačních zdrojů
- **cykloturistika a agroturistika**
potenciální rozvoj cykloturistiky a agroturistiky
- **MAS a svazky obcí**
rozvoj obce prostřednictvím místní akční skupiny a svazku obcí
- **dotační prostředky**
využití finančních prostředků z dotačních titulů národních i evropských
- **výstavba RD**
dostatek prostoru pro novou výstavbu rodinných domů
- **železniční trať směr Laa**
propojení železniční tratě směr Laa an der Thaya a oprava dvou mostů přes řeku Dyji

Hrozby

- **stárnutí populace**
stárnutí populace bude klást větší nároky na zajištění sociální péče o osoby v poproduktivním věku
- **větrná eroze**
větrná eroze způsobuje značnou degradaci půdy a následně dochází k poškození klíčících rostlin, znečištění ovzduší, vznikají škody navátím půdy aj.
- **sucho v letních měsících**
nedostatek pitné vody pro obyvatelstvo
- **nákladní vozidla**
zvysňování počtu projíždějících nákladních vozidel - devastace nově vybudovaných komunikací

B. NÁVRHOVÁ ČÁST

B.1 Strategická vize

Dlouhodobá vize zachycuje představu o budoucnosti obce, jak se bude obec měnit a zlepšovat. Strategická vize obce je definována zejména na základě výsledků a závěrů předchozích bodů analytické části a také na základě jednání pracovní skupiny. Naplnění vize bude dosaženo realizací tohoto Programu rozvoje obce a následně na něj navazujících dokumentů stejného charakteru.

Vize Obce Šanov

Šanov - bezpečná, čistá a prosperující obec, která díky svému neustálému rozvoji občanům poskytuje kvalitní občanskou vybavenost a technickou infrastrukturu, blízkost přírod, bohaté zázemí pro jejich kulturní, společenské i sportovní vyžití založené na tradicích, díky čemuž dochází k popojování a scelování mezilidských vztahů.

B.2 Cíle, opatření a aktivity

CÍL	OPATŘENÍ	AKTIVITA	DŮLEŽITOST	OD - DO	Odpovědnost	NÁKLADY (tis. Kč)	ZDROJ FINANCOVÁNÍ	KOMENTÁŘ
Kvalitní infrastruktura obce Šanov	Zlepšení technické infrastruktury v obci Šanov	Doplnění a rekonstrukce chodníků	Nízká	2015 - 2020	obec	5 000	Vlastní + externí	
		Doplnění a rekonstrukce veřejného osvětlení	Vysoká	2015 - 2020	obec	4 000	Vlastní + externí	
		Doplnění a rekonstrukce elektrické sítě	Vysoká	2015 - 2020		0	Externí	záleží na společnosti E.ON
		Výstavba sítě pro přenos dat	Nízká	2015 - 2018		2 000	Vlastní + externí	ve spolupráci s ITSELF
		Výstavba TI - lokalita "U Trati"	Střední	2016 - 2018	obec	9 000	Vlastní + externí	Ize financovat z MMR
		Výstavba TI - lokalita "Ke Karlovu"	Střední	2017 - 2020	obec	8 000	Vlastní + externí	Ize financovat z MMR
		Dostavba TI - lokalita "Nad Vesnicí"	Vysoká	2016 - 2017	obec	800	Vlastní	Ize financovat z MMR
		Rekonstrukce vodovodu - Nádražní ulice	Vysoká	2016 - 2017	obec	700	Vlastní + externí	Ize financovat JMK
		Výstavba TI pro průmyslovou zónu	Střední	2016 - 2020	obec	5 000	Vlastní	
		Rekonstrukce dešťové kanalizace	Nízká	2016 - 2020	obec	5 000	Vlastní	
Zlepšení dopravní infrastruktury a bezpečnosti obce		Oprava a údržba místních komunikací	Nízká	2016 - 2020	obec	14 000	Vlastní + externí	Ize financovat z MMR
		Výstavba parkovacích a odstavných ploch	Nízká	2018 - 2020	obec	3 500	Vlastní + externí	Ize financovat ze SFDI
		Umístění dopravních bezpečnostních prvků	Nízká	2016 - 2018	obec	400	Vlastní	
		Výstavba zázemí pro komunální techniku	Nízká	2016 - 2018	obec	2 200	Vlastní	
		Výstavba komunikací v krajíně	Střední	2018 - 2020	SPÚ	50 000	Externí	Ize financovat ze SPÚ

Dostupné kvalitní bydlení a dobré životní podmínky pro občany Šanova	Podpora kvalitního bydlení a života obyvatel	Rekonstrukce a modernizace MŠ s rozšířením kapacity	Vysoká	2015 - 2017	obec	20 000	Vlastní + externí	Lze financovat z MŠMT, IROP
		Rozšíření péče o zdraví	Nízká	2017 - 2020	obec	12 000	Vlastní + externí	Lze financovat z IROP
		Zlepšení informovanosti o sociálních službách	Střední	2015 - 2020	obec	0	Vlastní	ve spolupráci s ORP
		Výstavba bytů pro seniory	Střední	2017 - 2019	obec	8 500	Vlastní + externí	ve spolupráci s MMR
		Výstavba učeben ZŠ	Nízká	2016 - 2020	lze financovat z MŠMT, IROP	8 000	Vlastní + externí	

Atraktivní život v obci Šanov	Podpora kulturního společenského života a aktivní volného času	Podpora činnosti k udržování tradic	Vysoká	2016 - 2020	obec	800	Vlastní	
		Podpora sportovních a kulturních aktivit a dětských kroužků	Střední	2016 - 2020	obec, ZŠ, spolky	1 500	Vlastní + externí	
		Opravy a výstavba nových hřišť		2016 - 2020	lze financovat z MMR	1 000	Vlastní + externí	
		Výstavba multifunkčního hřiště	Střední	2016 - 2020	lze financovat z IROP, MMR	2 000	Vlastní + externí	
		Výstavba cestních sítí pro pěší a cyklisty	Střední	2016 - 2020	obec	8 000	Vlastní + externí	
		Výstavba cyklocentra	Střední	2016 - 2018	obec	3 000	Vlastní + externí	Lze financovat z MMR
		Výstavba TI pro rozvoj turismu	Nízká	2017 - 2020	obec	4 000	Vlastní + externí	Lze financovat z IROP
		Rekonstrukce KD	Střední	2016 - 2020	obec	4 000	Vlastní + externí	Lze financovat z IROP
		Úprava veřejných prostranství	Střední	2016 - 2020	obec	4 000	Vlastní + externí	Lze financovat z IROP
		Rozšíření ubytovacích kapacit v obci	Nízká	2017 - 2020	obec	6 000	Vlastní	
		Výstavba infocentra	Střední	2017 - 2020	obec	3 000	Vlastní + externí	Lze financovat z IROP

**Vzhlednější a
čistější obec
Šanov**

		Střední	2016 - 2020	obec	6 000	Vlastní + externí	Ize financovat z OPŽP
Obnova veřejných prostranství	Údržba vodních ploch v obci	Střední	2016 - 2020	obec	6 000	Vlastní + externí	Ize financovat z OPŽP
	Doplňení odpočinkových ploch a mobiliáře	Nízká	2016 - 2020	obec	300	Vlastní	
	Výsadba a údržba veřejné zeleně	Nízká	2016 - 2020	obec	2 000	Vlastní + externí	Ize financovat z OPŽP
	Rozšíření velkoplošných závlah v lesoparku	Střední	2016 - 2020	obec	1 500	Vlastní	
	Revitalizace prostranství školy	Střední	2016 - 2017	Ize financovat z MMR	700	Vlastní + externí	
Zlepšení třídění odpadů	Zbudování sběrného dvora	Střední	2016 - 2017	obec	6 000	Vlastní + externí	Ize financovat z OPŽP
	Doplňení odpadkových košů	Nízká	2016 - 2020	obec	100	Vlastní	
Úspora energie a využívání OZE	Snižování energetické náročnosti provozu budov obce	Střední	2016 - 2020	obec	4 000	Vlastní + externí	Ize financovat z OPŽP

B.3 Podpora realizace programu

Pro snadnější přístup k tuzemským a zejména „evropským finančním prostředkům je důležitá provázanost strategických cílů (priorit) rozvoje, opatření k jejich naplnění, ale i jednotlivých klíčových projektů města se strategickými dokumenty větších územních celků. Právě Evropská unie považuje zásadu (princip) programování za jeden z důležitých nástrojů při realizaci regionální politiky. V závěru mé práce, v katalogu projektů, je na tento fakt brán zřetel a je zde koncipován vztah projektu k programovým dokumentům regionálního rozvoje.

Dokument by měl sloužit a zajišťovat udržitelný rozvoj obce, je nutné si uvědomit, že pouhé vytvoření a schválení není žádoucím cílovým stavem. Tím je teprve jeho postupná realizace a uskutečňování, k němuž by měly napomoci nastíněné cesty - schvalování aktuálních prioritních projektů, stanovování osob zodpovědných za konkrétní projekty, hodnocení postupu při realizaci projektů a pravidelné revize projektů obsažených v programu rozvoje obce.

Bez postupného uvádění do života a pravidelné aktualizace by se Program rozvoje obce Šanova stal pouhým nepotřebným „mrtvým dokumentem“.